

SABERES DA COMUNIDADE CAIÇARA: EMBARCAÇÕES



O QUE ESSE MATERIAL ABORDA?

APRESENTAÇÃO

1. REGISTRO DE EMBARCAÇÕES

APRESENTAÇÃO

Este material foi desenvolvido no âmbito do “Programa de Gestão do Patrimônio Arqueológico Arqueológico, Histórico e Cultural (Estudos Diagnósticos e Avaliação Estratégica). Regularização Ambiental do Porto Organizado de Santos. Municípios de Santos, Guarujá e Bertioga /SP”.

Traz um inventário dos principais tipos de embarcação utilizados pelas comunidades caiçara da Baixada Santista, registrados durante as etapas de levantamento na área.

O texto reflete a pesquisa realizada entre os anos de 2010 e 2011.

1. REGISTRO DE EMBARCAÇÕES

Foto	Bem Histórico Móvel	Localização	Coordenada	Período	Segmento	Descrição
	Canoa Monóxila	Colônia Z3 Vicente de Carvalho Guarujá	23K 0366896 7351959	Século XX	23 (Dragagem)	Canoa monóxila antiga junto à Colônia Z3, deteriorada pelos agentes meteóricos e maré. Hoje em dia, as canoas monóxilas não são mais utilizadas.
	Canoa Monóxila	Colônia Vicente de Carvalho Guarujá	23K 0367055 7351438	Século XX	Entre 21 e 22 (Dragagem)	Canoa monóxila antiga utilizada como barreira contra a erosão, junto a uma das casas próxima à Colônia de Pescadores, existente na Prainha. Hoje em dia, as canoas monóxilas não são mais utilizadas.




Foto	Bem Histórico Móvel	Localização	Coordenada	Período	Segmento	Descrição
	Botes Artesanais	Baixada Santista	-	-	-	Embarcações tradicionais para a pesca artesanal do camarão 7 Barbas e peixe na Barra e Orla. Podem ter até 9,80 m de comprimento.
	Chatinhas	Baixada Santista	-	-	-	Embarcações tradicionais para a pesca artesanal do camarão Branco e peixe nos Canais de Bertioga e do Porto. São de pequena dimensão. As mais recentes são em alumínio, mas as mais antigas são em madeira.

Foto	Bem Histórico Móvel	Localização	Coordenada	Período	Descrição
	Canoa Monóxila	Ilha Diana Santos	-	Século XX	<p>Canoa monóxila antiga debaixo da casa da Dona Dina, bem conservada.</p> <p>Hoje em dia, as canoas monóxilas não são mais utilizadas.</p>
	Cemitério de Embarcações	Vicente Carvalho Guarujá	23K 0366934 7352296	Século XX	<p>Enseada a montante do Forte de Itapema, onde se localizam diversos navios abandonados e naufragados, recentes, construídos em metal e em madeira.</p> <p>Entre este ponto e o terminal portuário de Conceiçãozinha, nos trechos 5E e 6E, são visíveis outras embarcações naufragadas e abandonadas.</p> <p>Segmento 23 - Dragagem</p>