


O PATRIMÔNIO ARQUEOLÓGICO SUBAQUÁTICO DO CANAL DE SANTOS



O QUE ESSE MATERIAL ABORDA?

APRESENTAÇÃO

1. O PATRIMÔNIO ARQUEOLÓGICO SUBAQUÁTICO DO CANAL
DE SANTOS

APRESENTAÇÃO

Este material foi desenvolvido no âmbito do “Programa de Gestão do Patrimônio Arqueológico, Histórico e Cultural (Estudos Diagnósticos e Avaliação Estratégica). Regularização Ambiental do Porto Organizado de Santos. Municípios de Santos, Guarujá e Bertioga /SP”.

O texto reflete a pesquisa realizada entre os anos de 2010 e 2011.

1. O PATRIMÔNIO ARQUEOLÓGICO SUBAQUÁTICO DO CANAL DE SANTOS

Considerando o cenário ambiental do Porto de Santos, a análise do patrimônio arqueológico subaquático se mostra fundamental na complementação das análises realizadas. Dentre os estudos disponíveis, sem dúvida aquele relativo às obras de Dragagem de Aprofundamento do Canal de Santos, que também tem sido realizados sob nossa responsabilidade, trouxe o maior volume de informações. O texto que segue traz uma síntese das características do patrimônio conhecido.

Naufração 1

Durante os trabalhos de diagnóstico na área do Largo Santa Rita, no centro do polígono da ADA do empreendimento, foi identificado um sítio arqueológico do meio aquático em prospecção visual. Trata-se de uma embarcação em madeira, naufragada e localizada próxima à Ilha Barnabé, encontrando-se a cerca de 2 a 2,5 m de profundidade, segundo as fontes orais. Durante a maré vazia é possível observar a madeira da popa ou proa, com abundantes incrustações de marisco, aflorando à superfície da água. O estado de conservação do navio soçobrado é indeterminado. O local encontra-se na ADA do empreendimento.

Naufração 2

Durante os trabalhos de prospecção do projeto “Obras de Dragagem e Derrocamento do Porto Organizado de Santos” ocorrido em 2010, foi possível identificar na entrada Sul do Largo de Santa Rita, um naufrágio. Agora, nos trabalhos de campo, observou-se que o mesmo se trata de uma embarcação em ferro, aparentemente não rebitada, naufragada, próxima à Ilha Barnabé e quase a meio da entrada Sul no Largo de Santa Rita.

A julgar pelas informações orais, tem cerca de 50 metros de comprimento e até há 10 anos atrás, eram visíveis as cavernas em ferro, tendo desde então sido assoreado o local. A mesma fonte oral informou que mergulhadores amadores encontraram um lampião em cobre há 25 anos atrás nesse naufrágio. Durante a maré vazia é possível observar o ferro da popa ou proa, com abundantes incrustações de marisco e craca, aflorando à superfície da água. As informações orais referem que a embarcação é rebitada. O estado de conservação do navio soçobrado é indeterminado. O local encontra-se na ADA do empreendimento.

Naufração 3 - “Galeão Inglês”

De acordo com pescadores artesanais mais antigos, a área ocupada pelo atual cais da Petrobras foi construída em cima de um barco naufragado, de ferro e com algumas partes em madeira, o qual foi destruído durante aquela obra.

Outros naufrágios

Segundo um pescador artesanal mais antigo, na sua juventude ouvia os mais velhos dizerem que existiam 4 ou 5 navios submersos quase beirando o Canal, entre a Alemoa e a base aérea.

As **Figuras 1 a 3** trazem a localização de cada um deles em planta.



**Programa de Gestão do Patrimônio
Arqueológico, Histórico e Cultural**
(Estudo de Diagnóstico e Avaliação Estratégico)

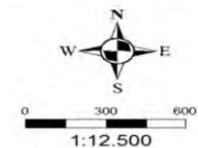
Regularização Ambiental
do Porto Organizado de Santos
Municípios: Santos, Bertioga e Guarujá

Dragagem e Derrocamento

MAPA DE NAUFRÁGIOS
Mapa 1

Legenda

-  Limite - ADA
-  Naufrágios Conhecidos
-  Naufrágios Estimados



Projeção UTM
Datum WGS 84

Organizado por:
Divisão de Geoprocessamento



Figura 1 - Mapa do Naufrágio 1



**Programa de Gestão do Patrimônio
Arqueológico, Histórico e Cultural**
(Estudo de Diagnóstico e Avaliação Estratégico)

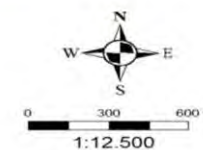
Regularização Ambiental
do Porto Organizado de Santos
Municípios: Santos, Bertioga e Guarujá

Dragagem e Derrocamento

MAPA DE NAUFRÁGIOS
Mapa 2

Legenda

- Limite - ADA
- Naufrágios Conhecidos
- Naufrágios Estimados



Projeção UTM
Datum WGS 84

Organizado por:
Divisão de Geoprocessamento



Figura 2 - Mapa do Naufrágio 2



**Programa de Gestão do Patrimônio
Arqueológico, Histórico e Cultural**
(Estudo de Diagnóstico e Avaliação Estratégico)


Regularização Ambiental
do Porto Organizado de Santos
Municípios: Santos, Bertioga e Guarujá

Dragagem e Derrocamento

MAPA DE NAUFRÁGIOS
Mapa 3

Legenda

-  Limite - ADA
-  Naufrágios Conhecidos
-  Naufrágios Estimados


0 300 600 m
1:12.500

Projeção UTM
Datum WGS 84

Organizado por:
Divisão de Geoprocessamento



Figura 3 - Mapa do Naufrágio 3